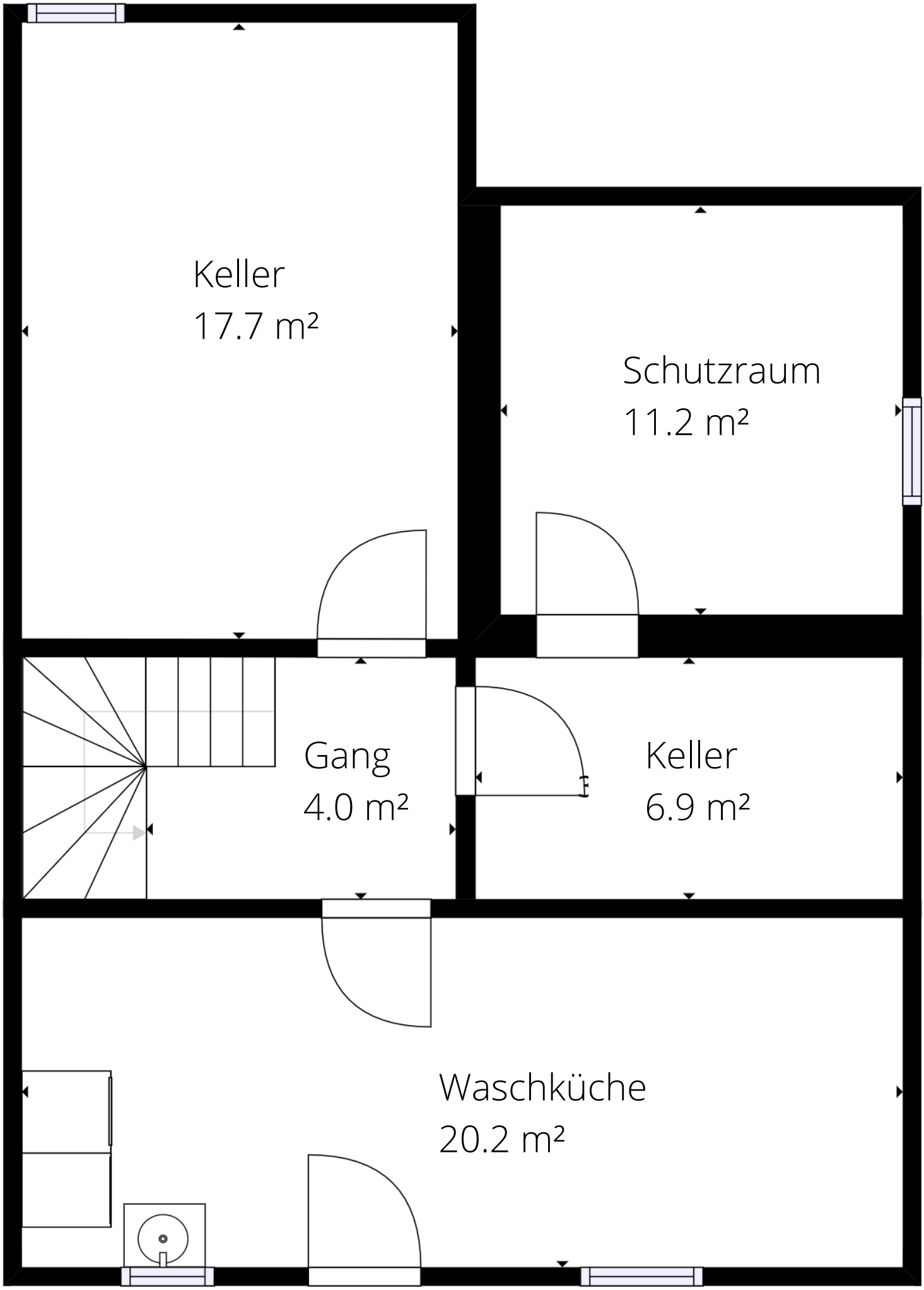
Keller
17.7 m²
Schutzraum
11.2 m²
Gang
4.0 m²
Keller
6.9 m²
Waschküche
20.2 m²

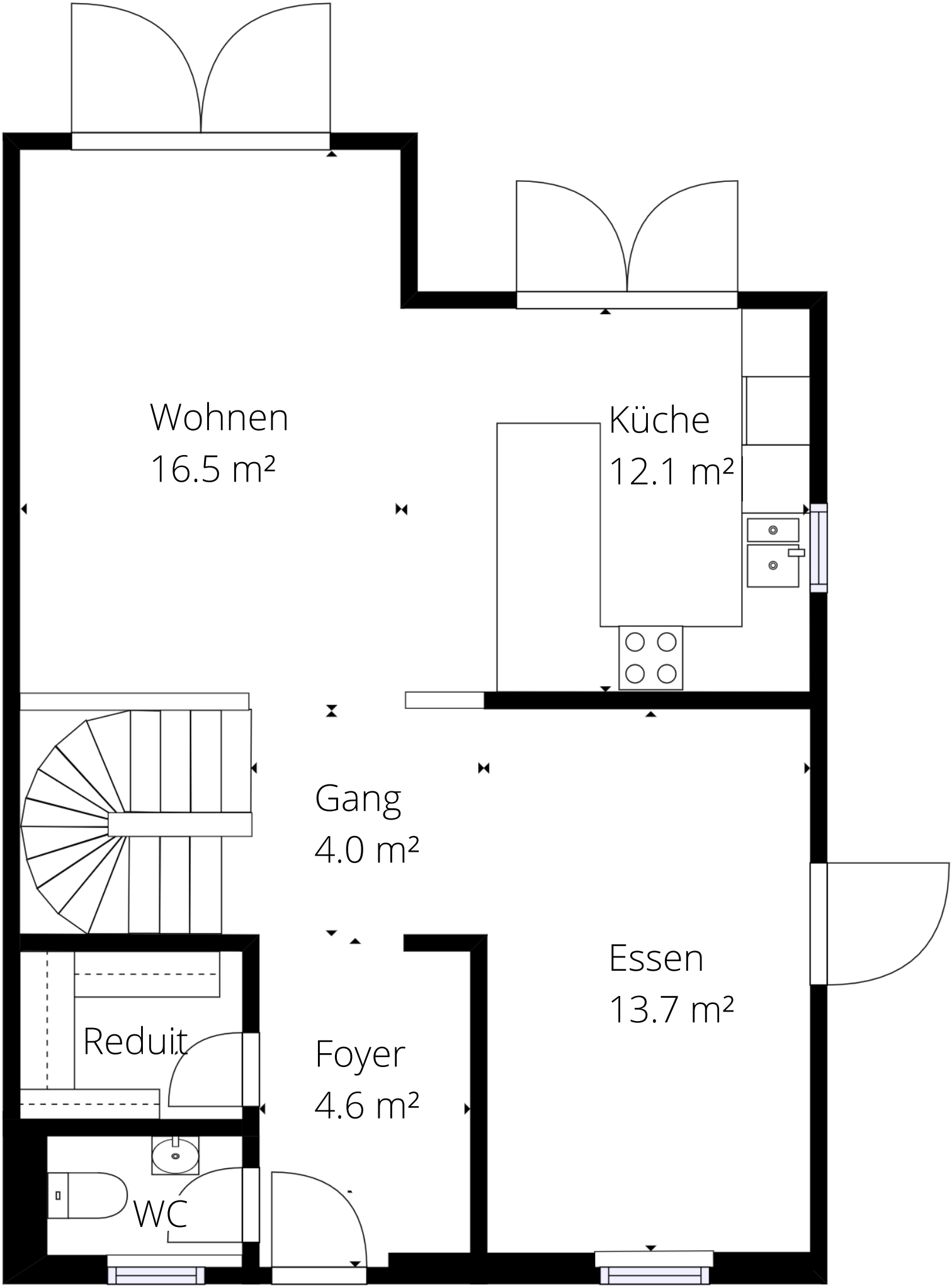
Wohnen
16.5 m²
Küche
12.1 m²
Gang
4.0 m²
Essen
13.7 m²
Reduit
Foyer
4.6 m²
WC

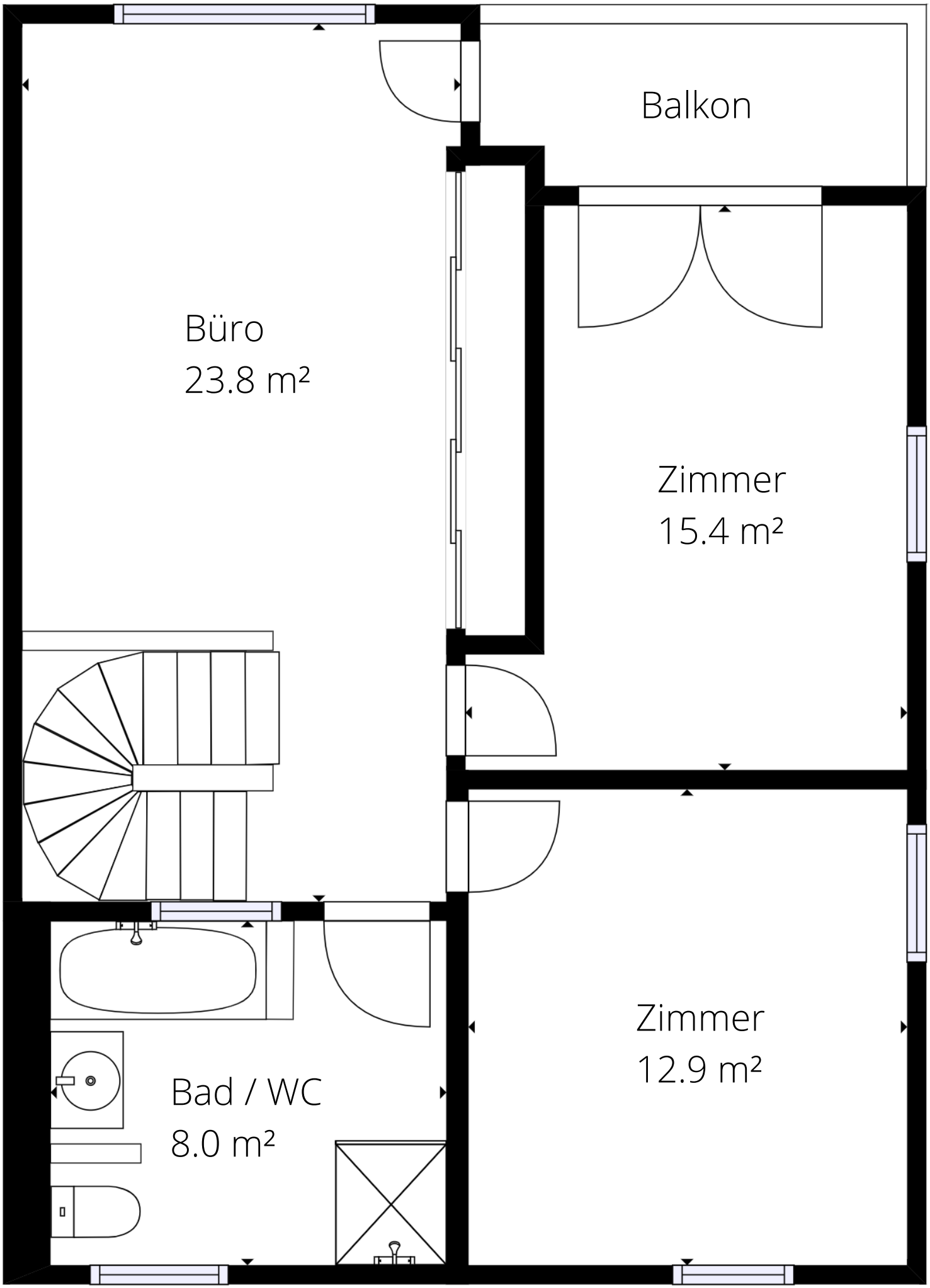
Balkon
Büro
23.8 m²
Zimmer
15.4 m²
Zimmer
12.9 m²
Bad / WC
8.0 m²

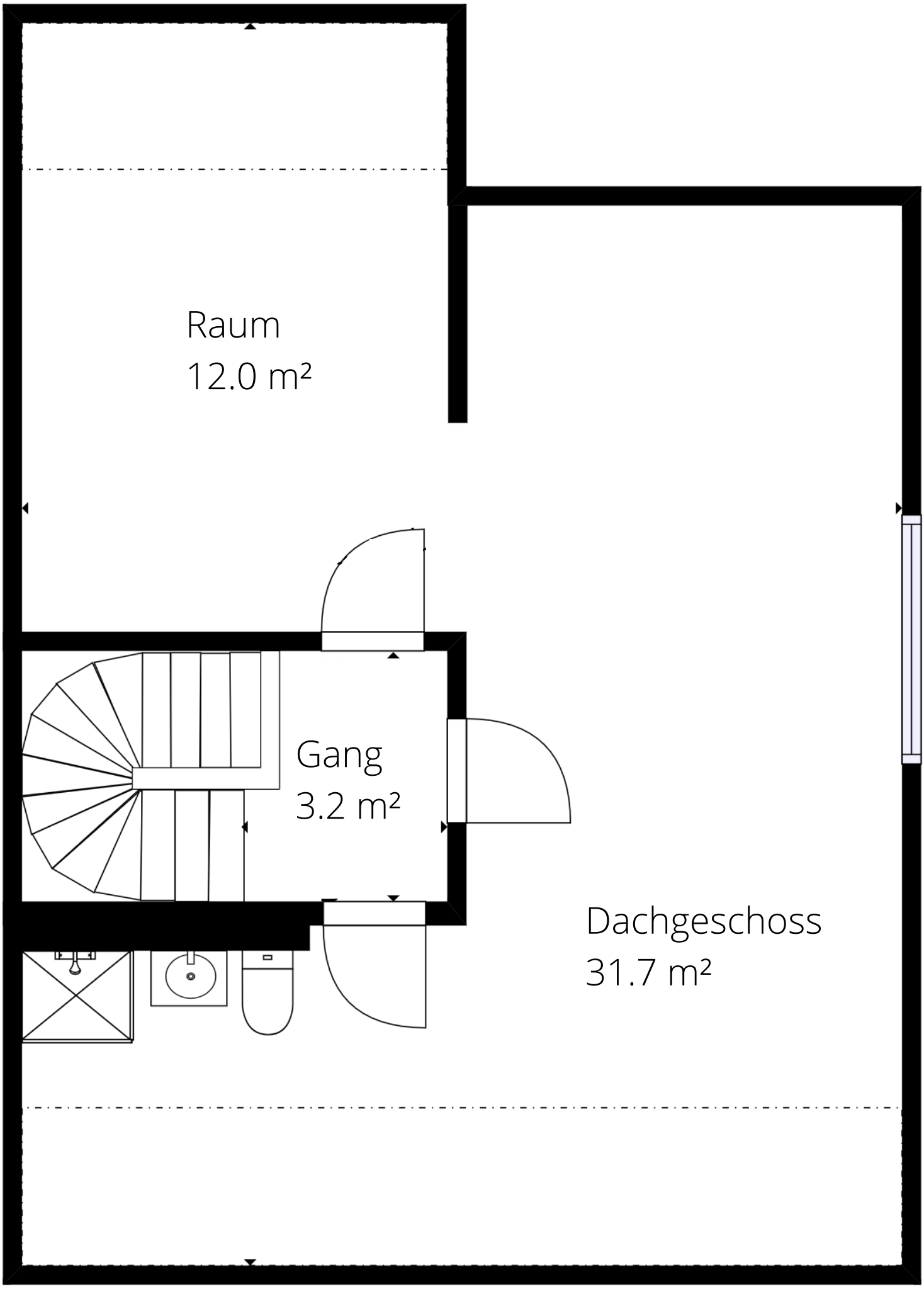
Raum
12.0 m²
Gang
3.2 m²
Dachgeschoss
31.7 m²

Kanton Zürich
GIS-Browser (https://maps.zh.ch)

# Amtliche Vermessung in Farbe

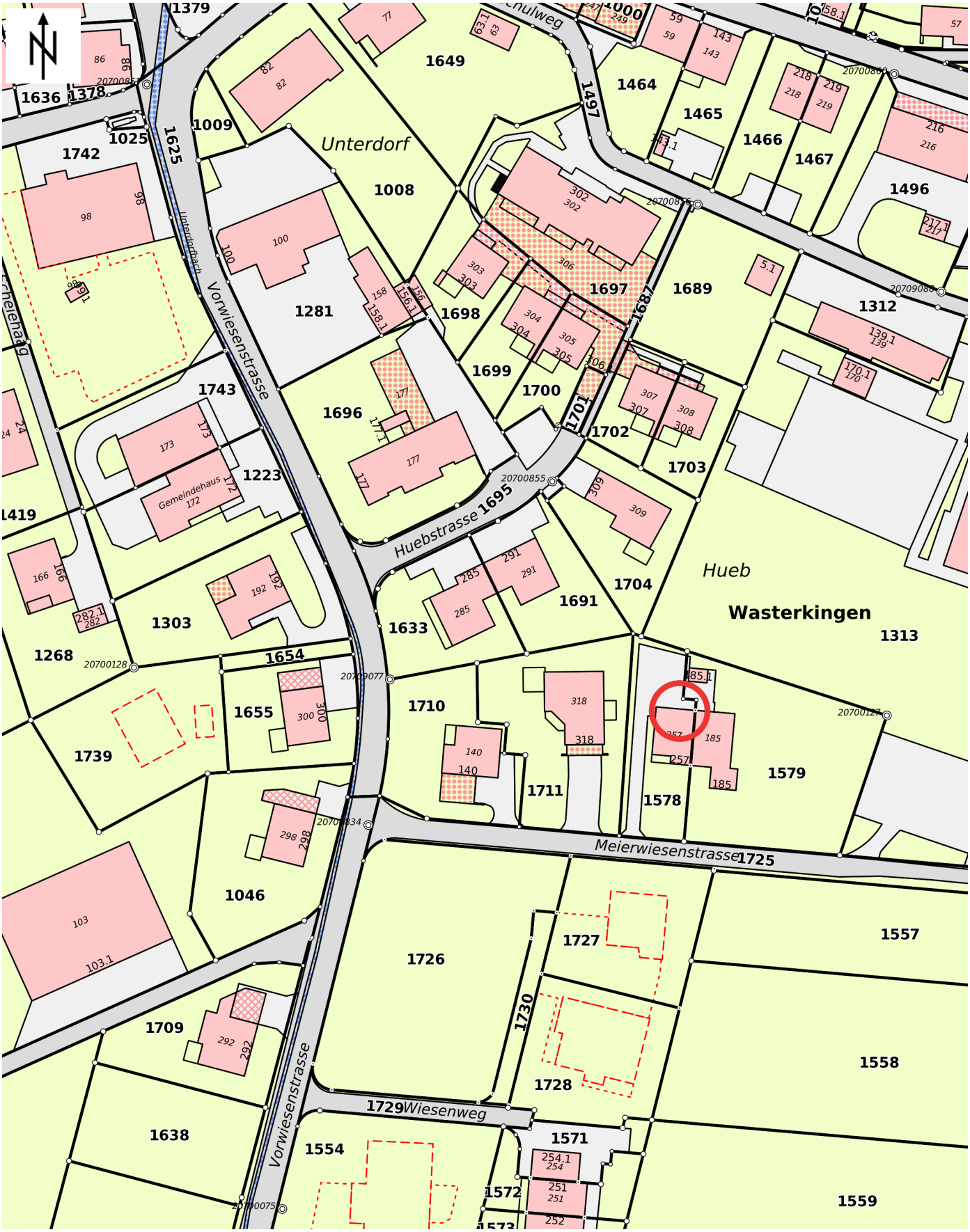


© GIS-ZH, Kanton Zürich, 20.04.2021 10:50:08

Diese Karte stellt einen Zusammenzug von amtlichen Daten verschiedener Stellen dar. Keine Garantie für Richtigkeit, Vollständigkeit und Aktualität. Rechtsverbindliche Auskünfte erteilen allein die zuständigen Behörden.
Darf nicht für Baueingaben verwendet werden. Katasterpläne Amtliche Vermessung können beim örtlichen Nachführungs-Geometer bezogen werden.

Massstab 1:1000

0 10 20 30m

Zentrum: [2677575.58,1271506.58]